Схема границ разработки документации по планировке территории АО «Самаранефтегаз»:

5393П «Сбор нефти и газа со скважины №№ 626, 628, 629, 630, 635 Боровского месторождения»

№	Кадастровый номер	Обозначение	Характеристика части	Правообладатель	Местоположение	Категория	Разрешенное использование	Площадь, кв.м.	Вид угодий
1	63:31:0503003	:ЗУ1	Проектируемая площадка под обустройство скв.№№ 628, 629, 635	Администрация муниципального района Сергиевский	Российская Федерация, Самарская область, муниципальный район Сергиевский, сельское поселение Боровка	Земли сельскохозяйственного назначения	Трубопроводный транспорт	12235	пастбище
2	63:31:0503003	:ЗУ2	Проектируемые выкидные трубопроводы от скв.№№ 628, 629, 635	Администрация муниципального района Сергиевский	Российская Федерация, Самарская область, муниципальный район Сергиевский, сельское поселение Боровка	Земли сельскохозяйственного назначения	Трубопроводный транспорт	5779	пастбище
3	63:31:0503003	:ЗУ3	Проектируемые выкидные трубопроводы от скв.№№ 629, 635	Администрация муниципального района Сергиевский	Российская Федерация, Самарская область, муниципальный район Сергиевский, сельское поселение Боровка	Земли сельскохозяйственного назначения	Трубопроводный транспорт	617	пастбище
4	63:31:0503003	:ЗУ4	Проектируемый выкидной трубопровод от скв.№№ 629	Администрация муниципального района Сергиевский	Российская Федерация, Самарская область, муниципальный район Сергиевский, сельское поселение Боровка	Земли сельскохозяйственного назначения	Трубопроводный транспорт	818	пастбище
5	63:31:0503003	:ЗУ5	Проектируемая площадка под КТП	Администрация муниципального района Сергиевский	Российская Федерация, Самарская область, муниципальный район Сергиевский, сельское поселение Боровка	Земли сельскохозяйственного назначения	Трубопроводный транспорт	900	пастбище
6	63:31:0503003	:ЗУ6	Проектируемая площадка под КТП	Администрация муниципального района Сергиевский	Российская Федерация, Самарская область, муниципальный район Сергиевский, сельское поселение Боровка	Земли сельскохозяйственного назначения	Трубопроводный транспорт	900	пастбище
7	63:31:0503003	:ЗУ7	Проектируемая площадка под КТП	Администрация муниципального района Сергиевский	Российская Федерация, Самарская область, муниципальный район Сергиевский, сельское поселение Боровка	Земли сельскохозяйственного назначения	Трубопроводный транспорт	900	пастбище
8	63:31:0503003	:ЗУ8	Проектируемая ВЛ 6 кВ на скв. №629 Ф-ПС 35/6 кВ "Боровская"	Администрация муниципального района Сергиевский	Российская Федерация, Самарская область, муниципальный район Сергиевский, сельское поселение Боровка	Земли сельскохозяйственного назначения	Трубопроводный транспорт	97	пастбище
9	63:31:0503003	:ЗУ9	Проектируемая ВЛ 6 кВ на скв. №635 Ф-ПС 35/6 кВ "Боровская"	Администрация муниципального района Сергиевский	Российская Федерация, Самарская область, муниципальный район Сергиевский, сельское поселение Боровка	Земли сельскохозяйственного назначения	Трубопроводный транспорт	138	пастбище
10	63:31:0503003	:ЗУ10	Проектируемая ВЛ 6 кВ на скв. №628 Ф-ПС 35/6 кВ "Боровская"	Администрация муниципального района Сергиевский	Российская Федерация, Самарская область, муниципальный район Сергиевский, сельское поселение Боровка	Земли сельскохозяйственного назначения	Трубопроводный транспорт	180	пастбище
11	63:31:0503003	:ЗУ11	Проектируемая грунто-щебеночная дорога к скв.№№ 628, 635, 629	Администрация муниципального района Сергиевский	Российская Федерация, Самарская область, муниципальный район Сергиевский, сельское поселение Боровка	Земли сельскохозяйственного назначения	Трубопроводный транспорт	2128	пастбище
12	63:31:0503004:9	:9/чзу1	Проектируемая площадка под обустройство скв.№№ 626, 630	Администрация муниципального района Сергиевский	Российская Федерация, Самарская область, муниципальный район Сергиевский, сельское поселение Сергиевск в границах колхоза «Красный Восток»	Земли сельскохозяйственного назначения	Для ведения сельскохозяйственной деятельности (земельные участки фонда перераспределения)	11308	пастбище
13	63:31:0503004:9	:9/чзу2	Проектируемая площадка под КТП	Администрация муниципального района Сергиевский	Российская Федерация, Самарская область, муниципальный район Сергиевский, сельское поселение Сергиевск в границах колхоза «Красный Восток»	Земли сельскохозяйственного назначения	Для ведения сельскохозяйственной деятельности (земельные участки фонда перераспределения)	1076	пастбище
14	63:31:0503004:9	:9/чзу3	Проектируемая ВЛ 6 кВ на скв. №626 Ф-ПС 35/6 кВ "Боровская"	Администрация муниципального района Сергиевский	Российская Федерация, Самарская область, муниципальный район Сергиевский, сельское поселение Сергиевск в границах колхоза «Красный Восток»	Земли сельскохозяйственного назначения	Для ведения сельскохозяйственной деятельности (земельные участки фонда перераспределения)	224	пастбище
15	63:31:0503004:9	:9/чзу4	Проектируемая грунто-щебеночная дорога к скв.№№ 626, 630	Администрация муниципального района Сергиевский	Российская Федерация, Самарская область, муниципальный район Сергиевский, сельское поселение Сергиевск в границах колхоза «Красный Восток»	Земли сельскохозяйственного назначения	Для ведения сельскохозяйственной деятельности (земельные участки фонда перераспределения)	2147	пастбище
16	63:31:0503004:9	:9/чзу5	Проектируемая площадка под КТП	Администрация муниципального района Сергиевский	Российская Федерация, Самарская область, муниципальный район Сергиевский, сельское поселение Сергиевск в границах колхоза «Красный Восток»	Земли сельскохозяйственного назначения	Для ведения сельскохозяйственной деятельности (земельные участки фонда перераспределения)	900	пастбище
17	63:31:0503004:9	:9/чзу6	Проектируемая ВЛ 6 кВ на скв. №630 Ф-ПС 35/6 кВ "Боровская"	Администрация муниципального района Сергиевский	Российская Федерация, Самарская область, муниципальный район Сергиевский, сельское поселение Сергиевск в границах колхоза «Красный Восток»	Земли сельскохозяйственного назначения	Для ведения сельскохозяйственной деятельности (земельные участки фонда перераспределения)	306	пастбище
18	63:31:0503004:9	:9/чзу7	Проектируемый выкидной трубопровод от скв.№ 630	Администрация муниципального района Сергиевский	Российская Федерация, Самарская область, муниципальный район Сергиевский, сельское поселение Сергиевск в границах колхоза «Красный Восток»	Земли сельскохозяйственного назначения	Для ведения сельскохозяйственной деятельности (земельные участки фонда перераспределения)	5206	пастбище
19	63:31:0503004:9	:9/чзу8	Проектируемый выкидной трубопровод от скв.№ 626	Администрация муниципального района Сергиевский	Российская Федерация, Самарская область, муниципальный район Сергиевский, сельское поселение Сергиевск в границах колхоза «Красный Восток»	Земли сельскохозяйственного назначения	Для ведения сельскохозяйственной деятельности (земельные участки фонда перераспределения)	2177	пастбище
20	63:31:0503003	:ЗУ12	Проектируемая площадка под скв.№ 628	Администрация муниципального района Сергиевский	Российская Федерация, Самарская область, муниципальный район Сергиевский, сельское поселение Боровка	Земли сельскохозяйственного назначения	Для недропользования	3091	пастбище
21	63:31:0503003	:ЗУ13	Проектируемая площадка под скв.№ 629	Администрация муниципального района Сергиевский	Российская Федерация, Самарская область, муниципальный район Сергиевский, сельское поселение Боровка	Земли сельскохозяйственного назначения	Для недропользования	3040	пастбище
22	63:31:0503003	:ЗУ14	Проектируемая площадка под скв.№ 635	Администрация муниципального района Сергиевский	Российская Федерация, Самарская область, муниципальный район Сергиевский, сельское поселение Боровка	Земли сельскохозяйственного назначения	Для недропользования	3136	пастбище
23	63:31:0503004:9	:9/чзу9	Проектируемая площадка под скв.№ 630	Администрация муниципального района Сергиевский	Российская Федерация, Самарская область, муниципальный район Сергиевский, сельское поселение Сергиевск в границах колхоза «Красный Восток»	Земли сельскохозяйственного назначения	Для ведения сельскохозяйственной деятельности (земельные участки фонда перераспределения)	3170	пастбище
24	63:31:0503004:9	:9/чзу10	Проектируемая площадка под скв.№ 626	Администрация муниципального района Сергиевский	Российская Федерация, Самарская область, муниципальный район Сергиевский, сельское поселение Сергиевск в границах колхоза «Красный Восток»	Земли сельскохозяйственного назначения	Для ведения сельскохозяйственной деятельности (земельные участки фонда перераспределения)	3390	пастбище
							ОБЩАЯ ПЛОЩАДЬ:	**63863**	**кв.м**

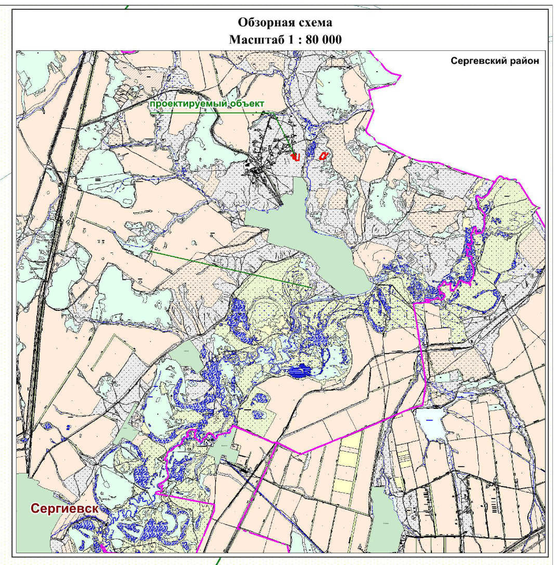

Условные обозначения:

- граница кадастрового квартала
- граница земельного участка, сведения о которой содержатся в ГКН
- земельный участок под скважину
- земельный участок под обустройство скважины
- земельный участок под подъездную дорогу
- земельный участок под выкидной трубопровод
- земельный участок под КТП, КПР
- земельный участок под ВЛ-6 кВ
- граница сельских поселений

Протяженности:

1. Выкидной трубопровод от скв.№ 628- 200 м
2. Выкидной трубопровод от скв.№ 629- 230 м
3. Выкидной трубопровод от скв.№ 635- 300 м
4. ВЛ 6 кВ на скв. №629 Ф-ПС 35/6 кВ "Боровская"- 50 м
5. ВЛ 6 кВ на скв. №635 Ф-ПС 35/6 кВ "Боровская"- 50 м
6. ВЛ 6 кВ на скв. №628 Ф-ПС 35/6 кВ "Боровская"- 50 м
7. Грунто-щебеночная дорога к скв.№№ 628, 635, 629 - 350 м
8. ВЛ 6 кВ на скв. №626 Ф-ПС 35/6 кВ "Боровская"- 50 м
9. Грунто-щебеночная дорога к скв.№№ 626, 630- 350 м
10. ВЛ 6 кВ на скв. №630 Ф-ПС 35/6 кВ "Боровская"- 50 м
11. Выкидной трубопровод от скв.№ 630- 300 м
12. Выкидной трубопровод от скв.№ 626- 150 м

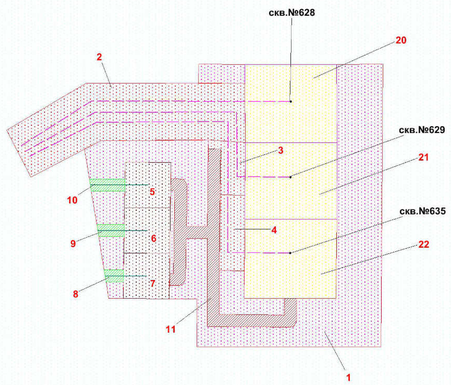

63:31:0503003
Администрация муниципального района Сергиевский

территория сельского поселения Сергиевск

63:31:0503004:9
Администрация муниципального района Сергиевский (земельные участки фонда перераспределения)

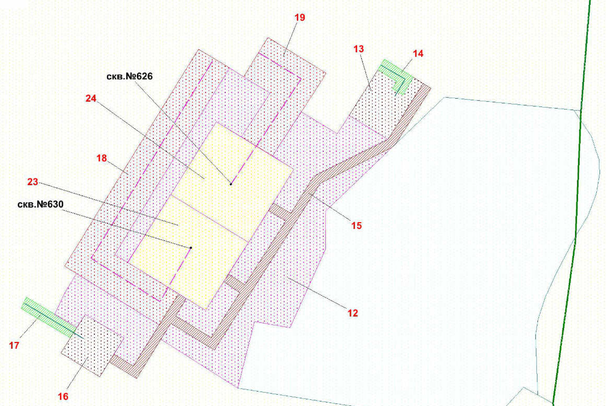

Масштаб 1:2000

Формат А1